





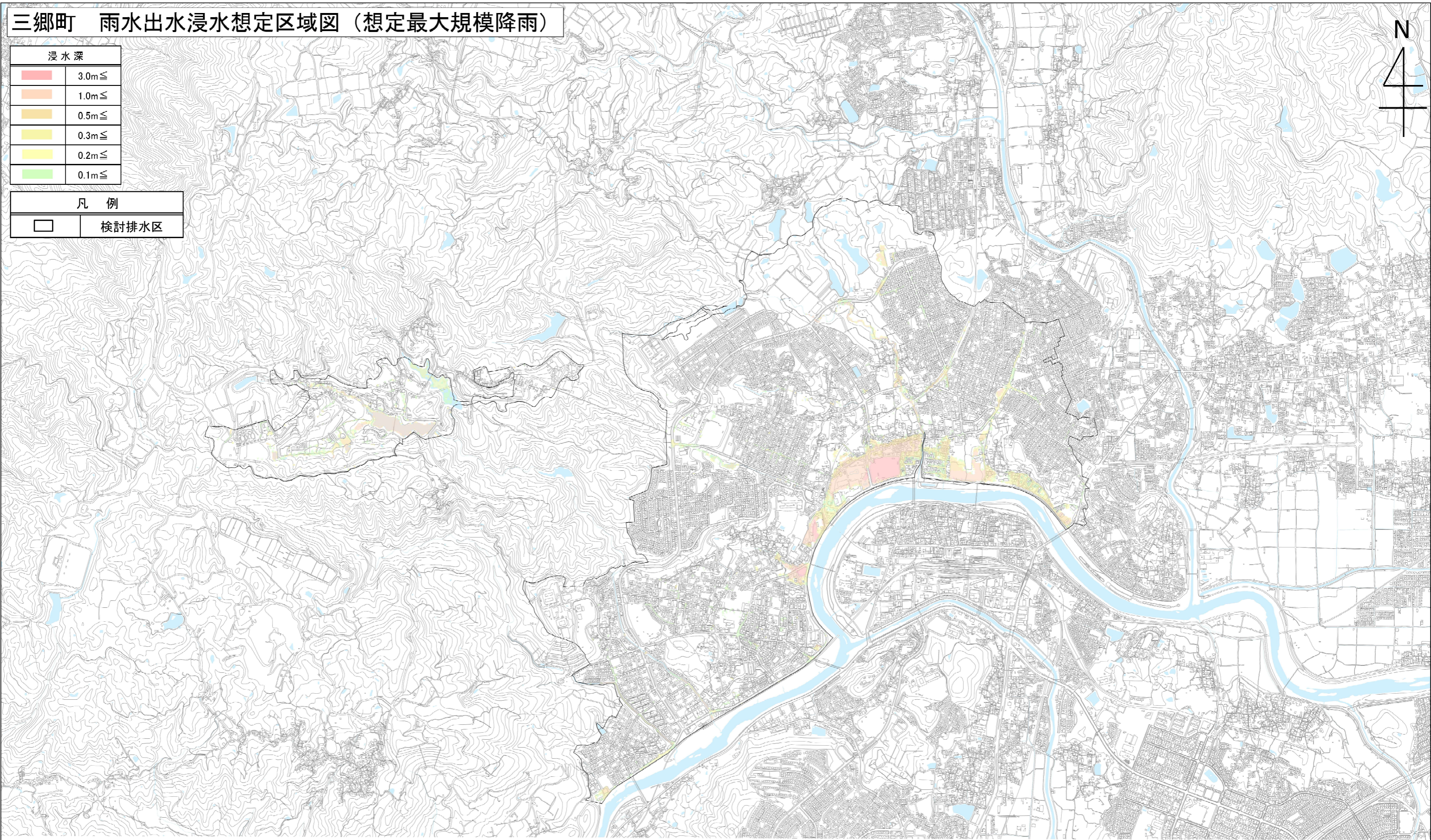


三郷町 雨水出水浸水想定区域図（想定最大規模降雨）

浸水深	
	3.0m \geq
	1.0m \leq
	0.5m \geq
	0.3m \leq
	0.2m \geq
	0.1m \leq

凡例	
	検討排水区



想定最大規模降雨

Scale 1:10000

