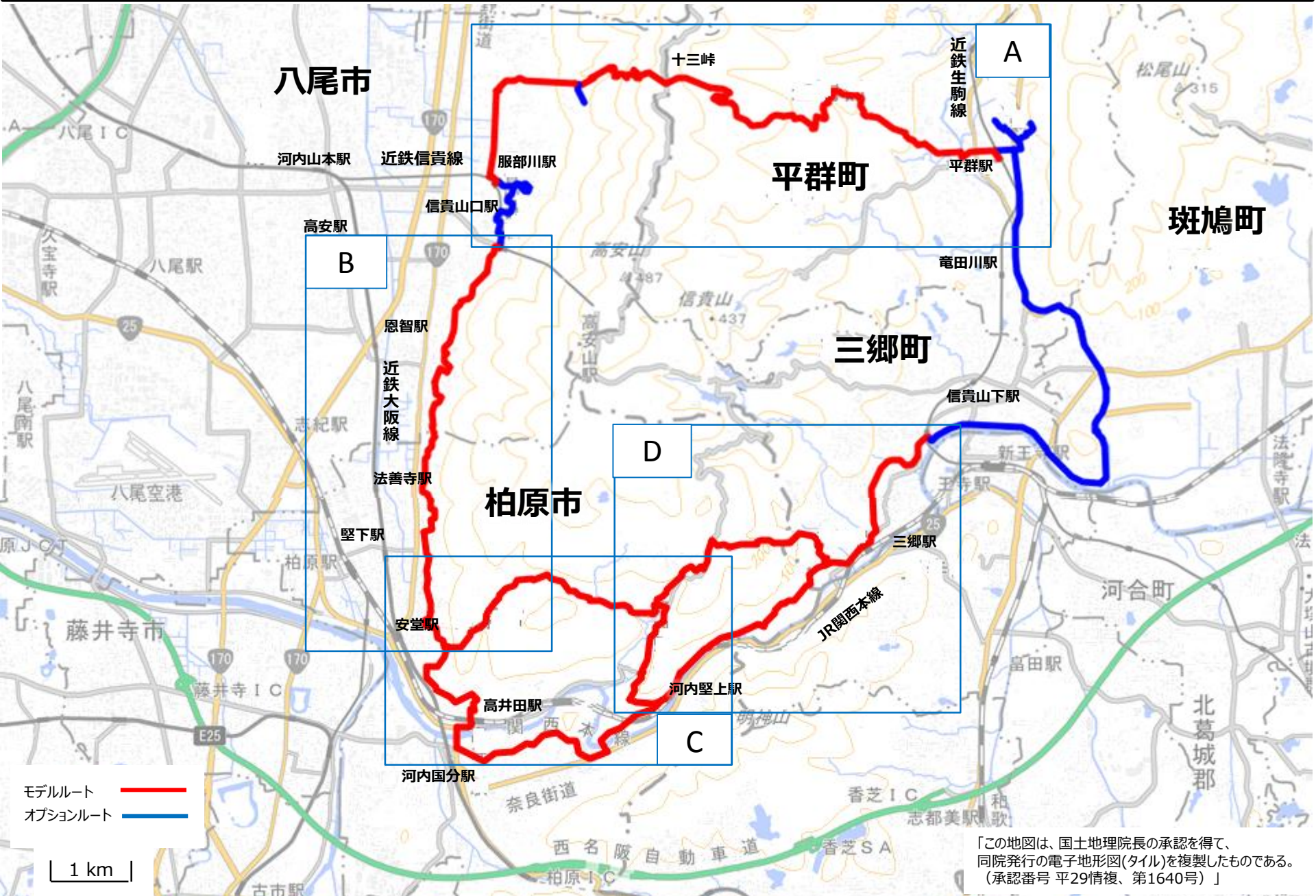


生駒山系（南部）の歴史・文化遺産をめぐるルートマップ

～平安時代の歌人 在原業平が辿った十三街道や我が国最初の官道のひとつとも云われる龍田古道周辺をめぐる～



「この地図は、国土地理院長の承認を得て、同院発行の電子地形図(タイル)を複製したものである。(承認番号 平29情復、第1640号)」

A

心合寺山古墳



5世紀前半につづられた中河内最大の前方後円墳です。当時この地域一帯を治めた豪族の墓と考えられます。国指定史跡です。

向山古墳と瓦窯跡



古墳時代の前期に属し、独立丘陵を利用して設けられた西向き前方後円墳です。池畔に平安時代末期の窯跡が一部遺っています。

愛宕塚古墳



古墳時代後期の横穴式石室墳で、高安古墳群中最大規模の後期古墳です。遺物では凝灰岩製の家形石棺片、鉄製利器のほか、鉄地金銅張馬具など優れた副葬品が多量に残存して被葬者の地位、性格を物語っています。

神立辻地蔵堂



総高115cm、幅48cmの舟形光背に像高83cmの地蔵立像があり、この地蔵堂の前に、第一番の石仏があります。ここから水呑地蔵まで、33カ所、六十六番までの二対組み合わせの石仏が並んでいます。

神立茶屋辻



在原業平と茶屋娘の恋物語りで名高い十三街道沿いの茶屋辻です。業平が峠を越え玉祖神社へ参詣の途中、福屋の娘梅野をみそめましたが、ある夜東窓がいていたので中をのぞくと、娘が手づからめしを食っているの、急に興奮め逃げ帰りました。

吉備内親王墓



奈良時代初頭、藤原氏の陰謀により謀反の罪を着せられ、長屋王夫妻と4人の皇子が自害しました。直径20m程の円墳で、明治時代の記録に、大石を鍵の手に組み墳丘に埴輪が散布していたとされています。

八尾市


十三街道

十三街道は大阪玉造から平群を通り竜田までの道で、大阪から竜田、奈良へ通う道として、また、山腹にある水呑地蔵さんへの参詣道として多くの人達に利用された重要な街道です。

十三塚



白山神社



本来は福貴寺の鎮守社で、祭神に伊弉那岐命、伊弉那美命を祀っています。福貴寺の名残として、境内中央に弥勒堂、周辺には僧坊跡が残っており、境内奥には福貴寺を建立した道詮律師の供養塔が祀られています。

平群町

普門院跡



福貴畑集落センター



藤田家住宅
年に2回特別公開しています。重要文化財。

杵築神社



福貴畑の氏神で祭神に素戔嗚命を祀り、境内の観音堂には宿院仏師作の本尊の聖観音坐像、左脇に客仏として深沙大將立像が安置されています。毎年1月8日に座小屋で勧請縄が行われ、南東の勧請地に掛け渡されます。

十三峠



十三峠は、大阪玉造から深江高井田を経て、神立から大和の龍田に越える峠を言います。「業平道」とも呼ばれ、平安初期の歌人で六歌仙の一人、在原業平が天理より神立の女性の元に通った道ともいわれています。

長屋王墓



直径15m、高さ1.5m程の円墳で、その下には削平された前方後円墳である梨本南2号墳が後円部を重ねて埋没しています。江戸時代の伝承に基づいて、明治時代に宮内庁より奈良時代初めの左大臣長屋王の墓に治定されています。

道の駅大和路へぐりくまがしステーション



「この地図は、国土地理院長の承認を得て、同院発行の電子地形図(タイル)を複製したものである。(承認番号 平29情複、第1640号)」

八尾市立歴史民俗資料館



水呑地蔵



玉祖神社



高安十一カ村の氏神で、祭神は櫛明玉命です。この地に玉造部の人々が住んでいたため、その祖神を祀ったようです。寺宝も多く、北条時政の制札(国重要文化財)、男女神像・櫛(府指定)豊臣秀頼奇進の石灯笼などがあります。

俊徳丸鏡塚古墳



高安千塚古墳群

6世紀代を中心とした大型群集墳で、300基以上の横穴式石室墳が集中しています。服部川・山畑・大窪・郡川の地域に集中して造られており、この地域は「高安千塚」ともいわれています。

近鉄信貴線



- モデルルート
- オプションルート
- お薦めポイント

300m

「この地図は、国土地理院長の承認を得て、同院発行の電子地形図(タカレ)を複製したものである。(承認番号 平29情模、第1640号)」

B

八尾市

由義神社



柏村稲荷神社



弓削神社 (弓削)



弓削神社 (東弓削)




東弓削遺跡

若俊彦神社



平野地区の産土神で建筒革命なほりに若俊彦命を祀る武内社です。6世紀頃にこの地で繁栄した若俊部(連)がその祖神を祀ったものとされています。古事録に「貞観元年(859年)従五位下ヲ授ク」比記されています。

三田家住宅



柏原船だまり跡児童公園



業平公園



在原業平が詠んだとされる「ちはやぶる神代もきかず電田川からくれなゐに水くくるとは」の句碑があります。

大和川治水記念公園



恩智神社



式内社と天児屋根命を祀っていました。が枚岡神社に遷座した五世の孫大御食津彦命、大御食津姫命を祀る。河内の二の宮で元春日と称されています。当社は初め天王の森にあったが恩智城を築くにあたり現地へ移されたと伝えられます。

大畑山青少年野外活動センター



恩智城址公園

瑠璃光寺



寺伝では天平勝宝4年(752年)に行基により開基したと伝えられ、天平4年(1576年)、織田信長が松永久秀を信貴山城に攻めた際に焼失し、慶安4年(1651年)に再建されました。

若姫神社



聖下北中学校



柏原市

鑿比古鑿比売神社



祭神は鑿比古命、鑿比売命で式内社です。昔に日照りが続き作物が枯れ、大雨が困ったとき雨乞いの祈禱をしたところ、大雨が降り、村人が喜んだという話が伝えられています。天平5年(1577年)には織田信長の長男信忠が松永久秀を討つための拠点とし、信貴山城攻略の後、新池50石と石燈籠一対を高進しました。

石神社



天平12年(740年)聖武天皇が智識寺の盧舍那仏を参拝され、これが機縁となって東大寺の大仏建立を発願されました。金堂跡と東塔跡が、府の史跡に指定されているほか、石神社境内に残る東塔跡の柱礎石(心礎等)は府の有形文化財の指定を受けています。また、石神社境内の楠は、府の天然記念物であります。


- モデルルート
- オプションルート
- お薦めポイント

300m

健康福祉センター



カタシロワイン



安堂駅



聖下南小学校



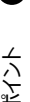
柏原市役所



聖下南中学校



大和川



業平公園



在原業平が詠んだとされる「ちはやぶる神代もきかず菟田川からくれなゐに水くるとは」の句碑があります。

石神社



天平12年(740年)聖武天皇が智識寺の盧舎那仏を参拝され、これが機縁となって東大寺の大仏建立を発願されました。金堂跡と東塔跡が、府の史跡に指定されているほか、石神社境内に残る東塔刹柱礎石(心礎等)は府の有形文化財の指定を受けています。また、石神社境内の楠は、府の天然記念物であります

金山姫神社



延喜式内社で、祭神は金山毘売神です。社名から製鉄・鍛冶生産を守護したと言われています。

光徳寺



永延2年(988)、円融法皇が、延暦寺の僧・法円に命じて建立した東広山照曜峰寺に始まります。同寺にあった雁林堂が、雁多尾畑の地名の発祥とも言われています。



- 健康福祉センター
- マンション
- 太平寺
- カタシモワイン
- 太平寺会館
- 安堂町
- 安堂駅
- 文化会館
- 堅下南小学校
- 柏原市役所
- サンヒル柏原
- モデルルート
- お薦めポイント



高井田横穴古墳群




高井田横穴古墳群は、6世紀中頃から7世紀にかけてのお墓の一種で約160基が確認されています。そのうちの27基に船や馬、鳥などの線刻壁画が描かれており、中でも「ゴンドラに乗る人物」が描かれた第3支群5号墳の横穴は最も有名なものです。

柏原市立歴史資料館



高井田横穴をはじめとする市内の古墳・遺跡からの出土品を中心に、古代から中世までの考古資料を展示しています。また市民から寄贈された民具をもとに稲作やブドウ栽培、ブドウ酒醸造の様子が紹介しています。

金山彦神社



延喜式内社で、火の神との関係が深く、炊事、鉄工、金属業、農業、土木等の火に関わる生活や産業の安全と繁栄を願い、あつく信仰されています。

松岳山古墳



4世紀ごろの古墳で、周辺から7世紀の人物である船氏王後首の墓誌(国宝)や銅鏡(重文)、碧玉石製品(重文)などが出土しています。

河内国分寺跡



天平13年(741)、聖武天皇の詔によって諸国に建てられた河内国分寺の跡です。出土瓦は府の有形文化財であります。

竹原井頓宮跡

奈良時代に柏原市内にあったと考えられている天皇の仮の宮で、養老元年(717)2月、元正天皇が和泉宮から平城宮へ遷る途中に、竹原井頓宮に宿泊したことが『続日本紀』に記されています。

「この地図は、国土地理院長の承認を得て、同院発行の電子地形図(タイル)を複製したものである。(承認番号 平29情復、第1640号)」

D

光徳寺



永延2年(988)、円融法皇が、延暦寺の僧・法円に命じて建立した東広山照曜峰寺に始まります。同寺にあった雁林堂が、雁多尾畑の地名の発祥とも言われています。

自然体験学習施設 スマイルランド 竜田古道の里山公園



来園者用駐車場、トイレ、野外ステージなどを備えた市民憩いの場で、展望台からは大和平野が一望できます。また、家族で日帰りバーベキューやグランドゴルフなどが楽しめます。

龍田大社



古来より歴代の朝廷からも深く信仰された神社で、「風の神」として知られています。旧社格は最高の官幣大社で、五穀豊穡・航海安全に霊験ありとして崇敬を集めてきました。境内に高橋虫麻呂の歌碑があります。

大伴家持の万葉歌碑



高橋虫麻呂の万葉歌碑




金山媛神社



延喜式内社で、祭神は金山毘売神。社名から製鉄・鍛冶生産を守護したと言われていいます。

金山彦神社



延喜式内社で、火の神との関係が深く、炊事、鉄工、金属業、農業、土木等の火に関わる生活や産業の安全と繁栄を願い、あつく信仰されています。

展望台



私道区域があります。通行時には、ゴミの投棄等しないようお願いいたします。

神奈備神社



神奈備神社は龍田大社の境外末社です。ここが、万葉集に10首以上詠まれている立野・神奈備の地であり、大和と大阪を往来する交通の要路・龍田越えを前に別離を惜しみ、旅の安全を祈った地でもあります。

高橋虫麻呂の万葉歌碑



関地蔵



鏡女王の万葉歌碑



磐瀬の杜



亀の瀬地すべり資料室



王寺町

モデルルート
オプションルート
お薦めポイント

300m

「この地図は、国土地理院長の承認を得て、同院発行の電子地形図(タイル)を複製したものである。(承認番号 平29情復、第1640号)」

各マップのお薦めポイント間の距離

マップA

モデルルート（約10km）	近鉄平群駅 - 0.7km - つぼり山古墳 - 0.6km - 藤田家 - 0.3km - 白山神社 - 0.2km - 普門院跡 - 3.0km - 杵築神社 - 1.3km - 十三塚・十三峠（トイレ） - 0.5km - 水呑地蔵（トイレ） - 1.1km - 神立茶屋辻（トイレ） - 1.0km - 高齢者向け住宅 - 1.2km - 近鉄服部川駅
オプションルート（約2.4km）	近鉄平群駅 - 0.7km - 三里古墳 - 0.4km - 長屋王墓 - 0.1km - 吉備内親王墓（トイレ） - 1.2km - 近鉄平群駅
オプションルート（約0.3km）	神立茶屋辻 - 0.3km - 玉祖神社（トイレ）

マップB

モデルルート（約6.1km）	近鉄信貴山口駅 - 0.5km - 市民の森（トイレ） - 1.2km - 恩智神社 - 1.8km - 瑠璃光寺・若倭姫神社 - 0.8km - 若倭彦神社 - 0.7km - 鐸比古鐸比売神社（トイレ） - 0.5km - 業平公園 - 0.4km - カタシモワイン - 0.2km - 石神社（トイレ）
----------------	---

マップC

モデルルート（約3.8km）	北ルート：石神社（トイレ） - 3.8km - 堅上中学校
モデルルート（約7.7km）	南ルート：石神社（トイレ） - 1.2km - サンヒル柏原（トイレ） - 0.7km - 柏原市立歴史資料館・高井田横穴古墳群（トイレ） - 1.2km - 松岳山古墳 - 1.7km - 河内国分寺跡 - 0.6km - 竹原井頓宮跡 - 0.8km - 打越行者堂 - 0.5km - 金山彦神社 - 1.0km - 堅上中学校

マップD

モデルルート（約7.1km）	北ルート：近鉄信貴山下駅 - 1.3km - 龍田大社（トイレ） - 0.3km - 神奈備神社 - 0.3km - 高橋虫麻呂の万葉歌碑 - 0.1km - 磐瀬の杜（鏡王女の万葉歌碑） - 0.2km - 関地蔵 - 0.6km - 大伴家持の万葉歌碑 - 0.5km - 三室山展望台 - 0.9km - 竜田古道の里山公園（トイレ） - 0.6km - 光徳寺 - 0.5km - 金山媛神社 - 0.5km - 堅上中学校
モデルルート（約5.8km）	南ルート：近鉄信貴山下駅 - 1.3km - 龍田大社（トイレ） - 0.3km - 神奈備神社 - 0.3km - 高橋虫麻呂の万葉歌碑 - 0.1km - 磐瀬の杜（鏡王女の万葉歌碑） - 0.2km - 関地蔵 - 1.0km - 峠八幡神社 - 0.6km - 亀の瀬地すべり資料室 - 1.3km - 河内堅上駅 - 0.5km - 打越行者堂 - 0.5km - 金山彦神社 - 1.0km - 堅上中学校