
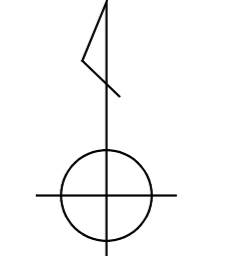
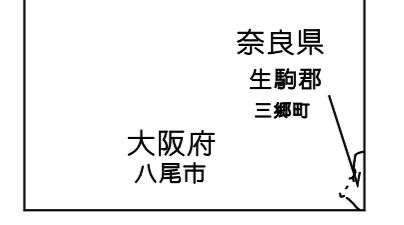


三郷町全図 (1-1)



1-1	1	3	6
2-1	2	4	7
		5	7-1

行政区画

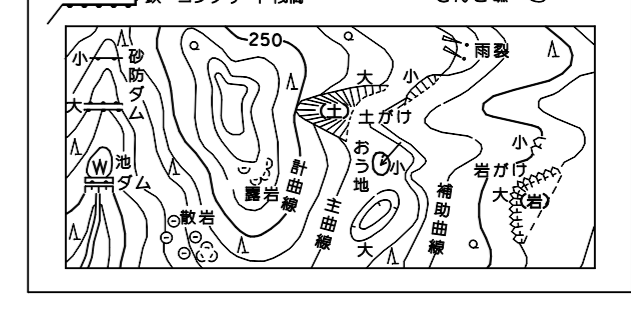
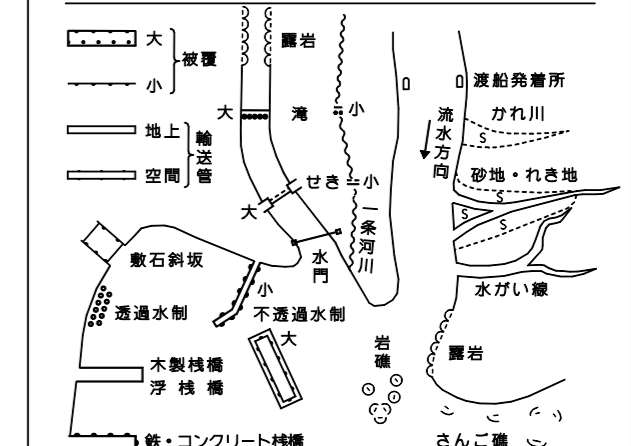


記号

▲ 37.2	三	角	点
● 25.62	米	標	高
▲ 42.3	香	草	標
▽ 35.6	注	記	号
● 25.73	注	記	号
○ 12.3	注	記	号
○ 15.8	注	記	号

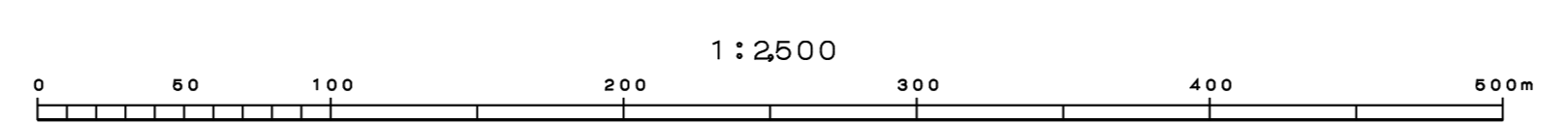
◎	公	道	交	叉	点
△	公	道	沿	道	路
△	公	道	沿	道	路
△	公	道	沿	道	路
△	公	道	沿	道	路

○	田	畑	界	線
○	田	畑	界	線
○	田	畑	界	線



株式会社かんこう工業

平成 0 年 測量
平成 1 0 年 修正
平成 1 1 年 修正
平成 1 4 年 1 0 月 DMコンパタによる図形代替点を再調査
平成 1 5 年 1 2 月
平成 1 6 年 3 月
縮尺 2m



【平野部角座標は、世界測地系に準拠】 【この測量成果は、国土地理院長の監督を受けて得たものである (測量番号) 第 1 号公第 4 5 6 号】