三郷町全図（2）

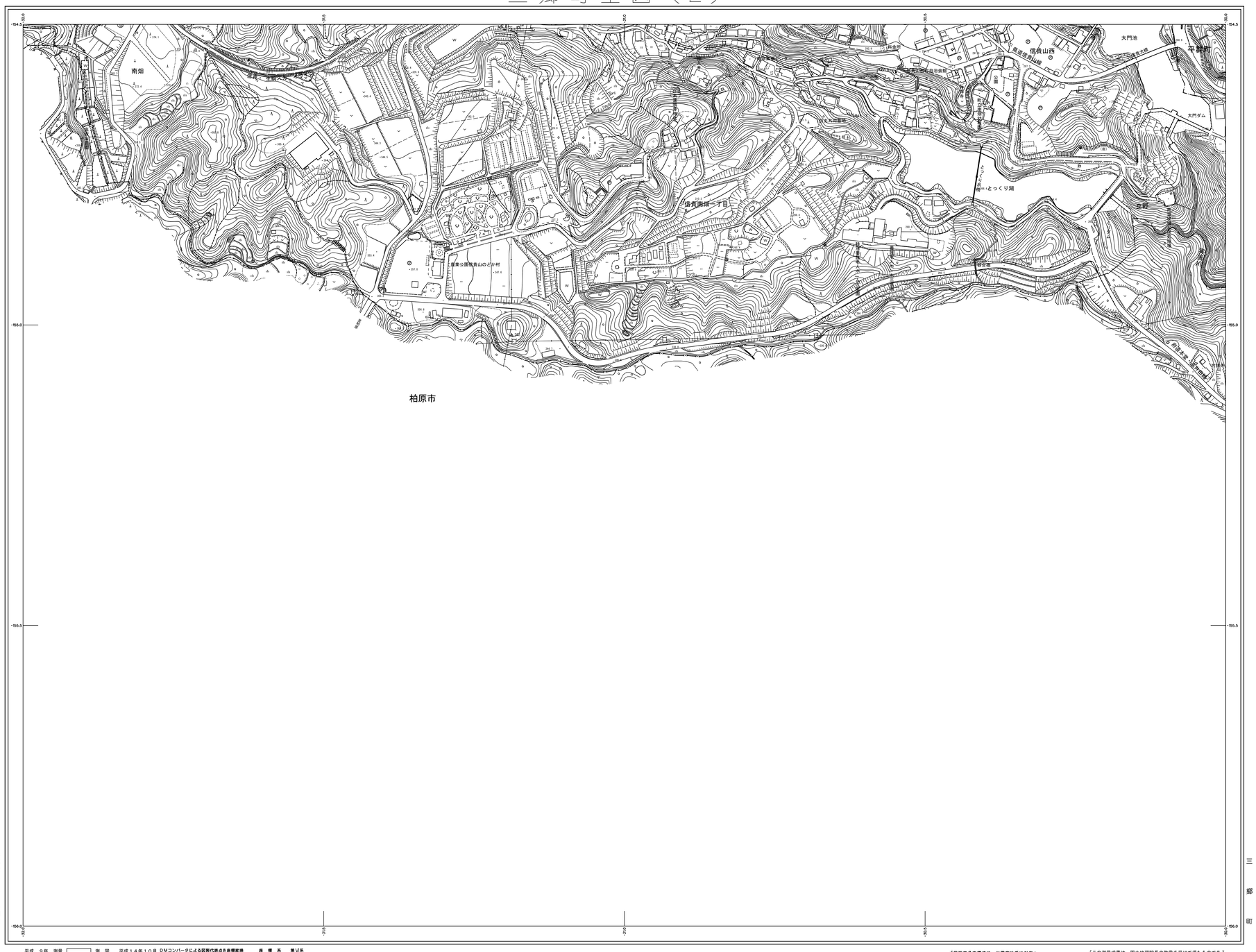

1-1	1	3	6
2-1	2	4	7
		5	7-1

行政区画

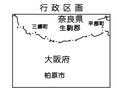

記号



株式会社カんこう調製

平成 9年 測量
平成19年 修正
平成21年 修正
令和 元年 修正

測図 平成14年10月 DMコンバータによる図郭代表点座標変換
編集 令和 元年 8月
現況調査 令和 元年12月
測図 令和 2年 3月

原点 第Ⅵ系
等高線間隔 2m

1:2500

0 50 100 200 300 400 500m

「平面直角座標値は、世界測地系に対応」

「この測量成果は、国土地理院長の助言を受けて得たものである（助言番号）令１公公第４５５号」

三郷町