三郷町全図（4）

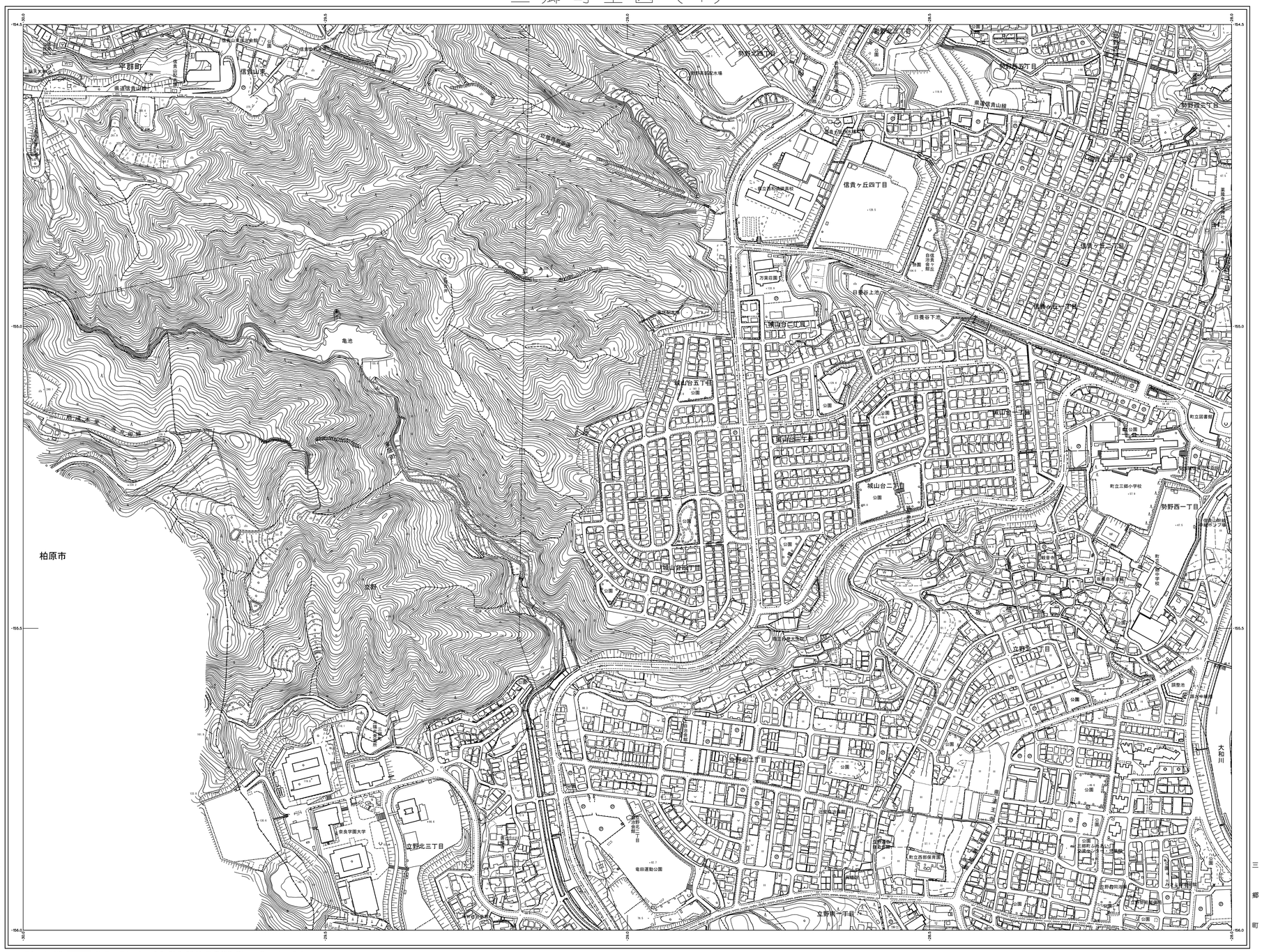

株式会社かんこう調製

1-1	1	3	6
2-1	2	4	7
		5	7-1

行政区画

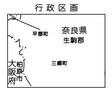

記号



平成 9年 測量
平成15年 修正
平成21年 修正
令和 元年 修正

測図 平成14年10月 DMコンバータによる図郭代表点を座標変換
編集 令和 元年 8月
現況調 令和 元年12月
測図 令和 2年 3月

座標系 第VI系
等高線間隔 2m

1:2500

0 50 100 200 300 400 500m

「平面直角座標値は、世界測地系に対応」

「この測量成果は、国土地理院長の助言を受けて得たものである（助言番号）令１近公第４５５号」

三郷町