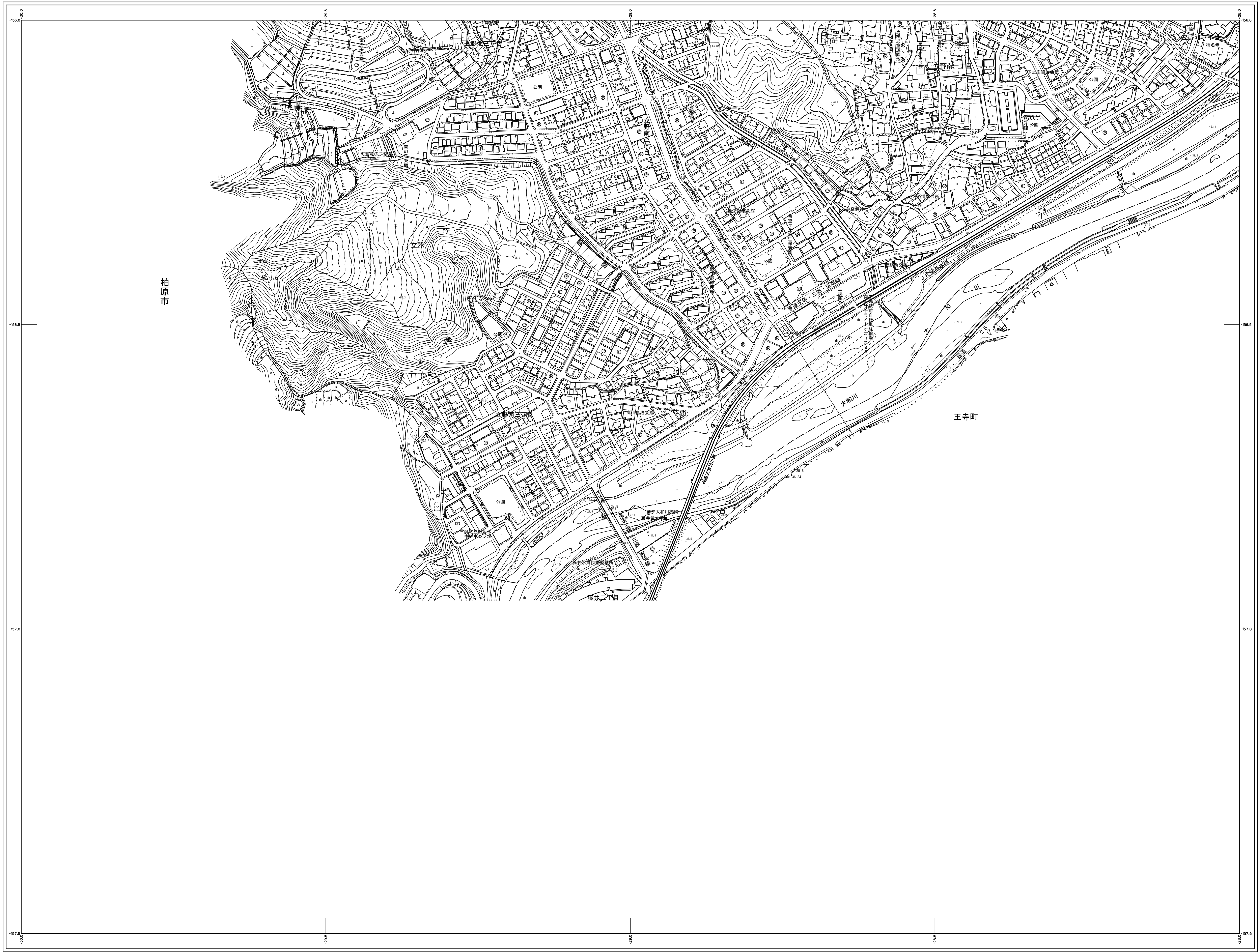
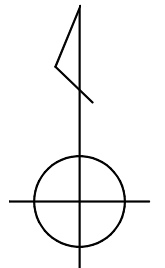
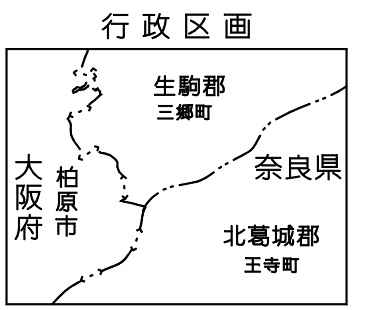


三郷町全図(5)



1-1	1	3	6
2-1	2	4	7
		5	7-1



記号

△	標高 37.2	三本木
△	標高 25.6	東三郷
△	標高 42.3	三郷
△	標高 35.6	北三郷
△	標高 25.7	三郷
△	標高 12.3	三郷
△	標高 15.8	三郷

◎	公園	◎	町
○	公園	◎	町
△	公園	◎	町
△	公園	◎	町
△	公園	◎	町
△	公園	◎	町
△	公園	◎	町
△	公園	◎	町
△	公園	◎	町
△	公園	◎	町
△	公園	◎	町
△	公園	◎	町
△	公園	◎	町
△	公園	◎	町
△	公園	◎	町
△	公園	◎	町
△	公園	◎	町
△	公園	◎	町
△	公園	◎	町
△	公園	◎	町
△	公園	◎	町

◎	公園	◎	町
◎	公園	◎	町
◎	公園	◎	町
◎	公園	◎	町
◎	公園	◎	町
◎	公園	◎	町
◎	公園	◎	町
◎	公園	◎	町
◎	公園	◎	町
◎	公園	◎	町
◎	公園	◎	町
◎	公園	◎	町
◎	公園	◎	町
◎	公園	◎	町
◎	公園	◎	町
◎	公園	◎	町
◎	公園	◎	町
◎	公園	◎	町
◎	公園	◎	町
◎	公園	◎	町
◎	公園	◎	町

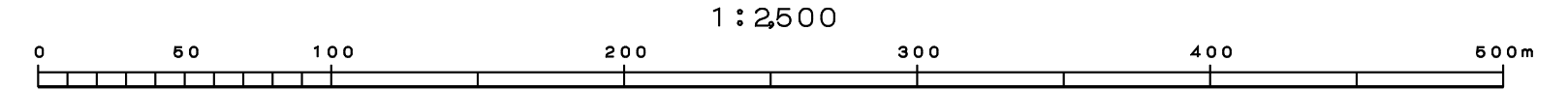
◎	公園	◎	町
◎	公園	◎	町
◎	公園	◎	町
◎	公園	◎	町
◎	公園	◎	町
◎	公園	◎	町
◎	公園	◎	町
◎	公園	◎	町
◎	公園	◎	町
◎	公園	◎	町
◎	公園	◎	町
◎	公園	◎	町
◎	公園	◎	町
◎	公園	◎	町
◎	公園	◎	町
◎	公園	◎	町
◎	公園	◎	町
◎	公園	◎	町
◎	公園	◎	町
◎	公園	◎	町

◎	公園	◎	町
◎	公園	◎	町
◎	公園	◎	町
◎	公園	◎	町
◎	公園	◎	町
◎	公園	◎	町
◎	公園	◎	町
◎	公園	◎	町
◎	公園	◎	町
◎	公園	◎	町
◎	公園	◎	町
◎	公園	◎	町
◎	公園	◎	町
◎	公園	◎	町
◎	公園	◎	町
◎	公園	◎	町
◎	公園	◎	町
◎	公園	◎	町
◎	公園	◎	町
◎	公園	◎	町

◎	公園	◎	町
◎	公園	◎	町
◎	公園	◎	町
◎	公園	◎	町
◎	公園	◎	町
◎	公園	◎	町
◎	公園	◎	町
◎	公園	◎	町
◎	公園	◎	町
◎	公園	◎	町
◎	公園	◎	町
◎	公園	◎	町
◎	公園	◎	町
◎	公園	◎	町
◎	公園	◎	町
◎	公園	◎	町
◎	公園	◎	町
◎	公園	◎	町
◎	公園	◎	町

株式会社かんこう工業

平成 0 年 測量 縮尺 1:2500 平面積 25m²
 平成 1 年 測量 縮尺 1:2500 平面積 25m²
 平成 2 年 測量 縮尺 1:2500 平面積 25m²
 平成 3 年 測量 縮尺 1:2500 平面積 25m²
 平成 4 年 測量 縮尺 1:2500 平面積 25m²
 平成 5 年 測量 縮尺 1:2500 平面積 25m²
 平成 6 年 測量 縮尺 1:2500 平面積 25m²
 平成 7 年 測量 縮尺 1:2500 平面積 25m²
 平成 8 年 測量 縮尺 1:2500 平面積 25m²
 平成 9 年 測量 縮尺 1:2500 平面積 25m²
 平成 10 年 測量 縮尺 1:2500 平面積 25m²
 平成 11 年 測量 縮尺 1:2500 平面積 25m²
 平成 12 年 測量 縮尺 1:2500 平面積 25m²
 平成 13 年 測量 縮尺 1:2500 平面積 25m²
 平成 14 年 10 月 DMコンパリアによる図形代換による測量結果



【平面積測量結果は、世界測地系に準拠】 【この測量成果は、国土地理院長の監督を受けて得たものである (測量番号) 第 1 次公第 4 5 5 号】