三郷町全図（6）

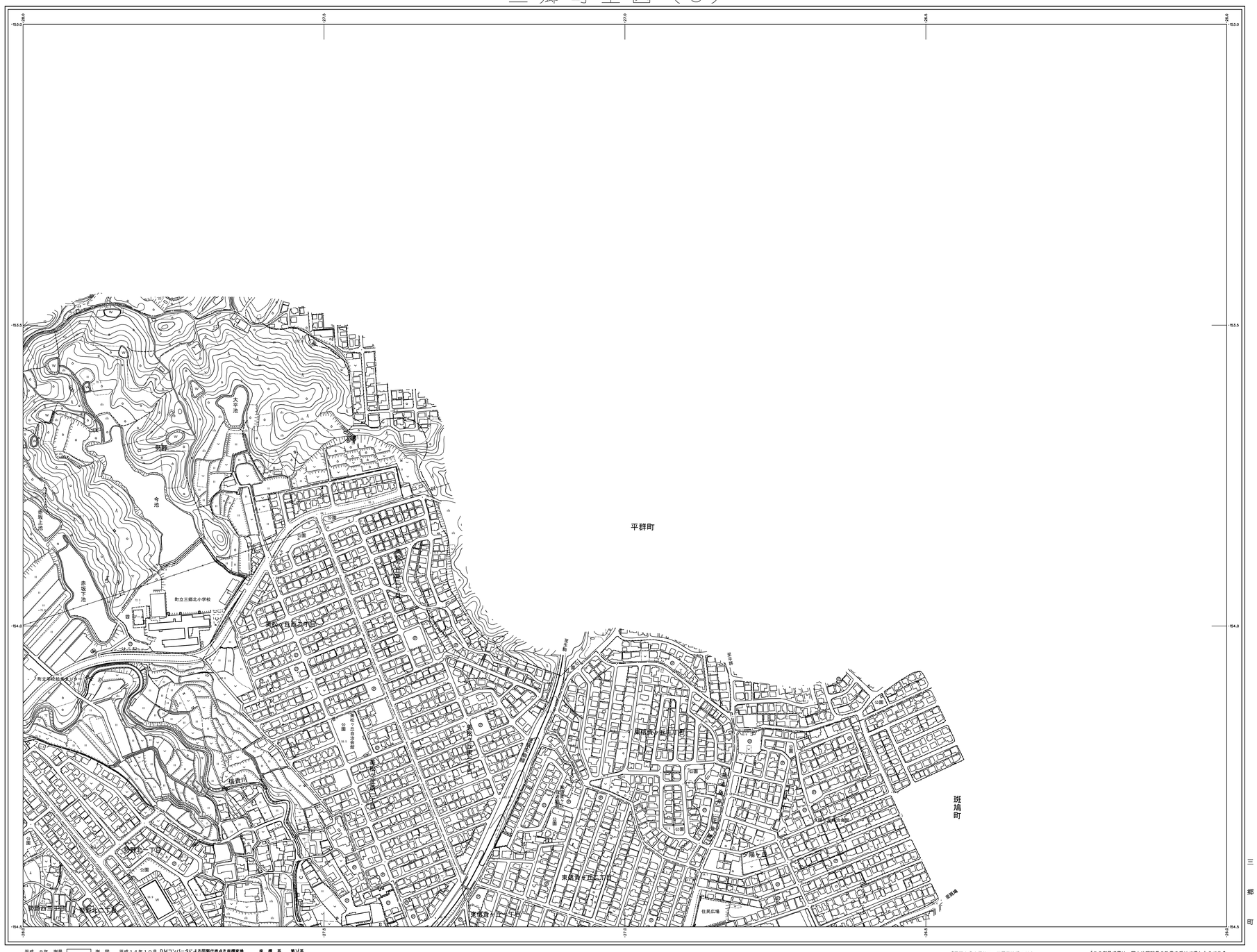

1-1	1	3	6
2-1	2	4	7
		5	7-1

行政区画

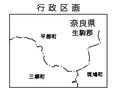

記号



三郷町

株式会社かんこう調製

平成 9年 測量		測図	平成14年10月 DMコンバータによる図郭代表点座標変換
平成15年 修正		編集	令和 元年 8月
平成21年 修正		現況調	令和 元年12月
令和 元年 修正		測図	令和 2年 3月

座標系 第Ⅵ系
等高線間隔 2m

1:2500

0 50 100 200 300 400 500m

「平面直角座標値は、世界測地系に対応」

「この測量成果は、国土地理院長の助言を受けて得たものである（助言番号）令１迅公第４５５号」