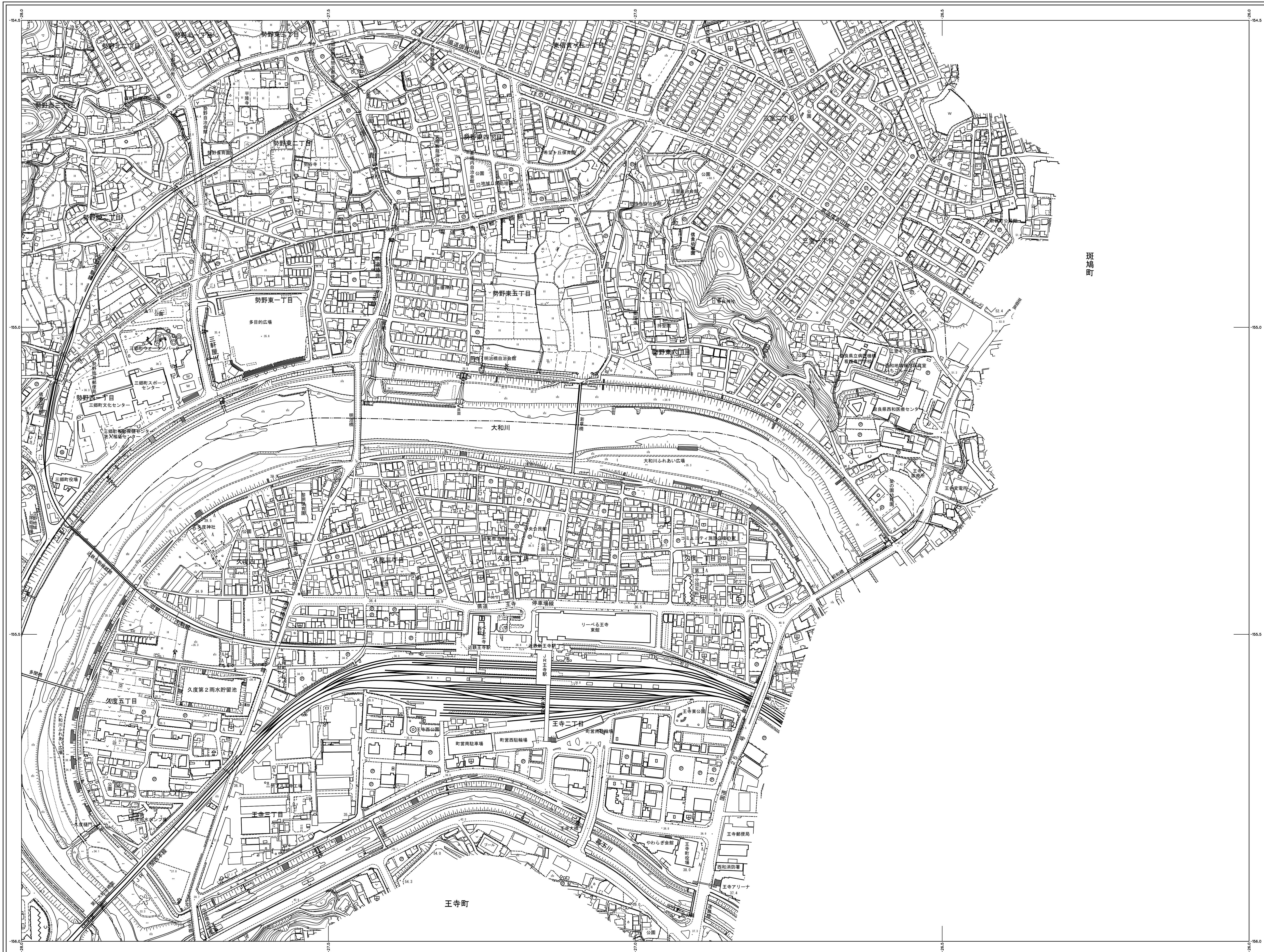
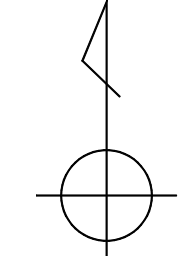
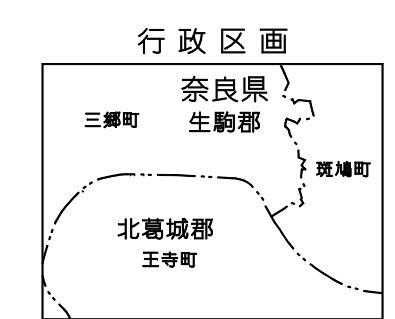


三郷町全図(7)



| | | | |
|-----|---|---|-----|
| 1-1 | 1 | 3 | 6 |
| 2-1 | 2 | 4 | 7 |
| | | 5 | 7-1 |



記号

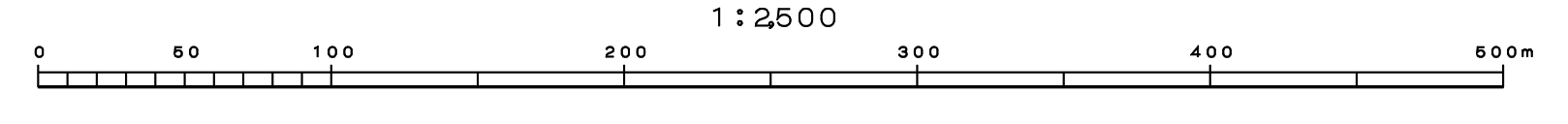
| | | | | |
|--|------|---|-------|------|
| | 公共施設 | △ | 37.2 | 三郷町立 |
| | 事務所 | ■ | 25.62 | 三郷町立 |
| | 商店 | ◆ | 42.3 | 三郷町立 |
| | 学校 | □ | 35.6 | 三郷町立 |
| | 病院 | ○ | 25.73 | 三郷町立 |
| | 公園 | ○ | 12.3 | 三郷町立 |
| | 神社 | ○ | 15.8 | 三郷町立 |

| | | | |
|--|----|---|------|
| | 河川 | — | 大和川 |
| | 道路 | — | 主要道路 |
| | 道路 | — | 一般道路 |
| | 道路 | — | 土地区画 |
| | 道路 | — | 歩道 |
| | 道路 | — | 自転車道 |
| | 道路 | — | 遊歩道 |
| | 道路 | — | 林道 |
| | 道路 | — | 未利用地 |
| | 道路 | — | その他 |

株式会社かんこう印刷

平成 0年 測量
平成 10年 測量
平成 11年 測量
平成 12年 測量
平成 13年 測量
平成 14年 10月 DMコンピュータによる図形データの再構築
平成 15年 測量
平成 16年 測量
平成 17年 測量
平成 18年 測量
平成 19年 測量
平成 20年 測量
平成 21年 測量
平成 22年 測量
平成 23年 測量
平成 24年 測量
平成 25年 測量
平成 26年 測量
平成 27年 測量
平成 28年 測量
平成 29年 測量
平成 30年 測量
平成 31年 測量

1. 平成10年現在(王寺町)1:25,000都市計画図より縮刷
縮尺 1:25,000



『国土地理院編纂、世界測地系に準拠』
『この測量成果は、国土地理院長の監督を受けて得られたものである(測量番号)第128公第460号』